



**КОМИТЕТ ИМУЩЕСТВЕННЫХ ОТНОШЕНИЙ  
АДМИНИСТРАЦИИ ПЕРМСКОГО МУНИЦИПАЛЬНОГО ОКРУГА**

**РЕШЕНИЕ**

о размещении объектов № 1195

Пермский край  
Пермский округ

02.06.2023

Комитет имущественных отношений администрации Пермского муниципального округа разрешает Акционерному обществу «Газпром газораспределение Пермь» (ИНН 5902183841, ОГРН 2125902017723, почтовый адрес: 614000, г. Пермь, ул. Петропавловская, 43)

размещение объекта «газопровод давлением до 1,2 Мпа, для размещения которого не требуется разрешения на строительство»

на землях государственная собственность на которые не разграничена

на срок 1 год с 02.06.2023 г. по 01.06.2024 г.

Местоположение: Пермский край, Пермский муниципальный округ, п. Юго-Камский, ул. Санаторная, к дому 83.

Приложение: схема предполагаемых к использованию земель или части земельного участка.

Особые условия использования:

1. При размещении объекта учесть параметры ширины проезда улично-дорожной сети, во избежание сужения полосы отвода дороги.
2. Получение разрешения на производство земляных работ.

Заместитель председателя комитета  
имущественных отношений администрации  
Пермского муниципального округа



М.В. Королева

(подпись, печать)



## Схема предполагаемых к использованию земель или части земельного участка

Объект: Газопровод давлением до 1,2 Мпа, для размещения которого не требуется разрешения на строительство

Местоположение: расположенных по адресу: Пермский край, м.о. Пермский, п. Юго-Камский, ул. Санаторная, к дому 83

Каталог координат, м

| № точки границы | X         | Y          |
|-----------------|-----------|------------|
| n1              | 482808.11 | 2191478.87 |
| n2              | 482812.76 | 2191480.33 |
| n3              | 482812.35 | 2191481.98 |
| n4              | 482818.03 | 2191483.40 |
| n5              | 482814.98 | 2191491.92 |
| n6              | 482804.63 | 2191488.21 |
| n1              | 482808.11 | 2191478.87 |

Площадь земель или части земельного участка, кв.м.: 102

Категория земель: земли населенных пунктов


Вид разрешенного использования: -

Описание границ смежных землепользователей:

От точки n1 до точки n4 - земельный участок с кадастровым номером 59:32:0100009:5415

От точки n4 до точки n1 - земли общего пользования

**Условные обозначения:**



- границы и номер земельного участка, сведения о которых внесены в ЕГРН



- границы и номер объекта капитального строительства, сведения о которых внесены в ЕГРН

:ЗУ1

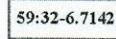
- обозначение запрашиваемого земельного участка



n1 - характеристическая точка границ земель или части земельного участка



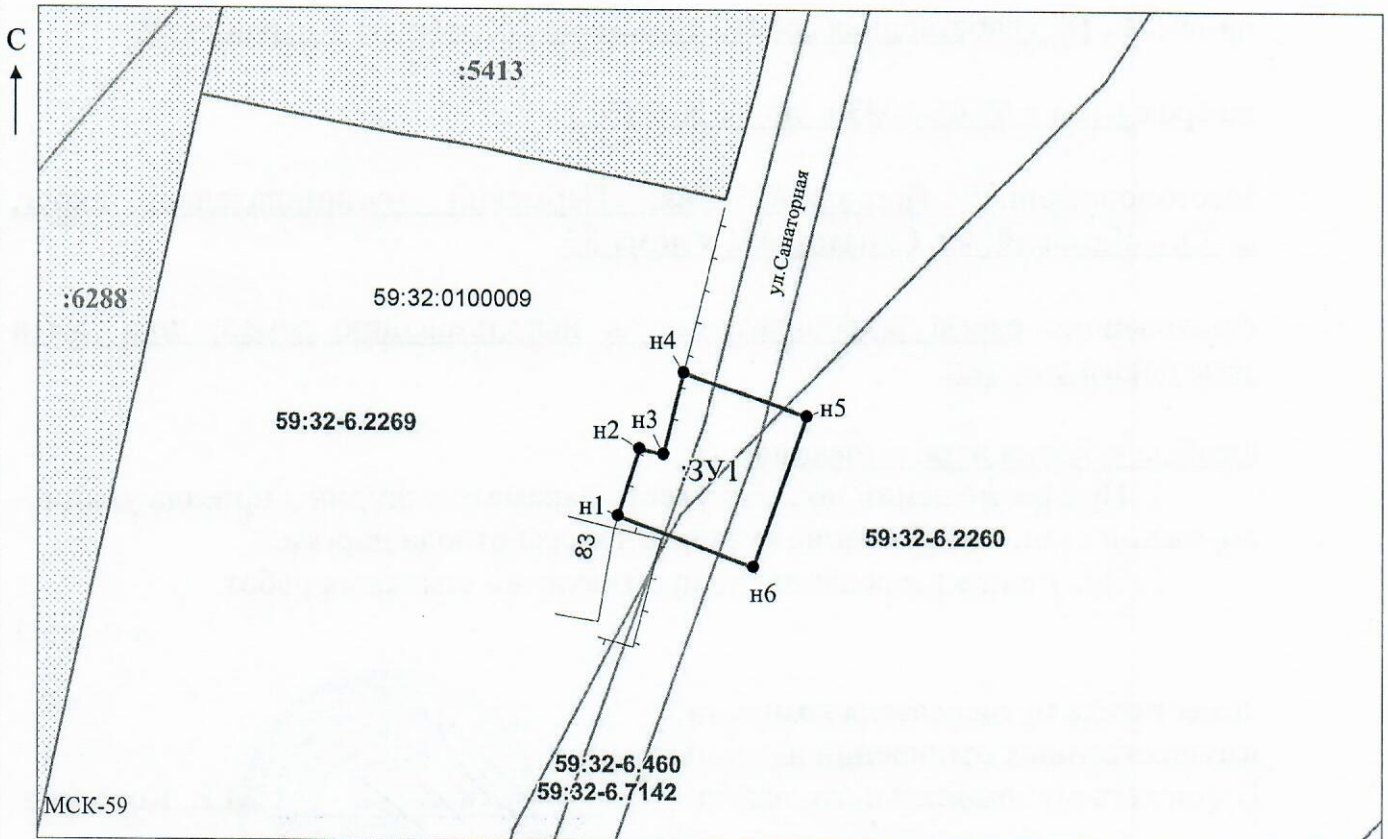
- предполагаемый участок земель, на которых планируется размещение объекта



59:32-6.7142 - зоны с особыми условиями использования территории, сведения о которых внесены в ЕГРН

----- - граница кадастрового квартала

59:32:0100009 - номер кадастрового квартала



Масштаб 1:500

/ Горбунова А.П.

Заявитель: \_\_\_\_\_

МП

(подпись, расшифровка подписи)

(для юридических лиц  
и индивидуальных предпринимателей)